

■ Nome e Cognome / Name and Surname / Name und Vorname

.....

■ Città/ Country/ Stadt

.....

■ Data inizio / Start date / Ankunftsdatum

.....

■ Data fine / End date / Ankunftsdatum

.....



Informazioni / Information:  
[www.camminodelledolomiti.it](http://www.camminodelledolomiti.it)  
[info@camminodelledolomiti.it](mailto:info@camminodelledolomiti.it)  
[www.infodolomiti.it](http://www.infodolomiti.it)  
[mail@infodolomiti.it](mailto:mail@infodolomiti.it)  
+39 0437 940083



FEASR



REGIONE DEL VENETO



2007-2013  
Sviluppo  
Rurale



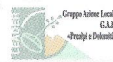
Fondo europeo agricolo per lo sviluppo rurale: l'Europa investe nelle zone rurali

.....

# IL CAMMINO DELLE DOLOMITI



Provincia  
**belluno**  
dolomiti



Diocesi di  
**BELLUNO-FELTRE**

**BIM** comuni del  
piave



Iniziativa finanziata dal Programma di Sviluppo Rurale per il Veneto 2007-2013,  
Asse 4 - Leader Organismo responsabile dell'informazione: Consorzio dei Comuni del Bacino  
Imbrifero Montano del Piave appartenenti alla provincia di Belluno  
Autorità di gestione: Regione del Veneto - Direzione Piani e Programmi del Settore Primario



Un percorso ad anello che abbraccia tutta la provincia di Belluno. Trenta tappe di cammino per scoprire la dimensione più autentica delle Dolomiti, seguendo le tracce lasciate dall'uomo nei secoli, in un contesto ambientale d'eccezione. **È il Cammino delle Dolomiti.**

Ideato dalla Diocesi di Belluno-Feltre, come i grandi percorsi della fede si rivolge a tutti e offre occasioni di meditazione e di contatto con la natura, con la storia, con l'arte. Il Cammino delle Dolomiti richiede impegno, dedizione, amore per la terra che si attraversa e per la gente che vi si può incontrare.



*A circular route that embraces the entire province of Belluno. Thirty walking stages to discover the most authentic dimension of the Dolomites, following the traces left by man over the centuries, in what is an exceptional environmental setting.*



**This is the Cammino delle Dolomiti**, the result of a joint project involving the Diocese of Belluno-Feltre and the Province of Belluno. Like all great paths of faith, the Cammino delle Dolomiti is designed for everyone and provides occasions to meditate and come into contact with nature, history and art. The Cammino delle Dolomiti requires determination, devotion and love for the surrounding countryside and for the people who live there.



*Eine Ringstrecke durch die ganze Provinz Belluno. Dreißig Etappen in einer einzigartigen Umgebung, auf den Spuren der Menschheit durch die Jahrhunderte und der Entdeckung der authentischsten Dimension der Dolomiten.*

*Geplant von der Diözese Belluno-Feltre ist der **Cammino delle Dolomiti**, so wie alle großen Glaubenswege, für jedermann geeignet und bietet Möglichkeiten der Meditation und Annäherung an Natur, Geschichte und Kunst.*

*Der Cammino delle Dolomiti erfordert Einsatz, Leidenschaft und Liebe für dieses Land und dessen Einwohner.*



**1**

San Vittore - Facen

TIMBRO  
CANCEL  
STEMPEL

DATA:

**2**

Facen - Cima Loreto

TIMBRO  
CANCEL  
STEMPEL

DATA:

**3**

Cima Loreto - Croce d'Aune

TIMBRO  
CANCEL  
STEMPEL

DATA:

**4**

Croce d'Aune - Arson

TIMBRO  
CANCEL  
STEMPEL

DATA:

**9**

San Vittore - Facen

TIMBRO  
CANCEL  
STEMPEL

DATA:

**10**

Canale d'Agordo - Alleghe

TIMBRO  
CANCEL  
STEMPEL

DATA:

**11**

Alleghe - Livinalongo

TIMBRO  
CANCEL  
STEMPEL

DATA:

**12**

Livinalongo - Passo Falzarego

TIMBRO  
CANCEL  
STEMPEL

DATA:

**17**

Auronzo di C. - Candide

TIMBRO  
CANCEL  
STEMPEL

DATA:

**18**

Candide - Val Visdende

TIMBRO  
CANCEL  
STEMPEL

DATA:

**19**

Val Visdende - Sappada

TIMBRO  
CANCEL  
STEMPEL

DATA:

**20**

Sappada - Cima Campigotto

TIMBRO  
CANCEL  
STEMPEL

DATA:

**25**

Perarolo di C. - Longarone

TIMBRO  
CANCEL  
STEMPEL

DATA:

**26**

Longarone - Farra d'Alpago

TIMBRO  
CANCEL  
STEMPEL

DATA:

**27**

Farra d'Alpago - Nevegàl

TIMBRO  
CANCEL  
STEMPEL

DATA:

**28**

Nevegàl - Belluno

TIMBRO  
CANCEL  
STEMPEL

DATA:

**5**

Arson - Col Cumano

TIMBRO  
CANCEL  
STEMPEL

DATA:

**6**

Col Cumano - Sospirolo

TIMBRO  
CANCEL  
STEMPEL

DATA:

**7**

Sospirolo - Val Imperina

TIMBRO  
CANCEL  
STEMPEL

DATA:

**8**

Val Imperina - Col di Prà

TIMBRO  
CANCEL  
STEMPEL

DATA:

**13**

Passo Falzarego - Fiames

TIMBRO  
CANCEL  
STEMPEL

DATA:

**14**

Fiames - Son Forcia

TIMBRO  
CANCEL  
STEMPEL

DATA:

**15**

Son Forcia - Misurina

TIMBRO  
CANCEL  
STEMPEL

DATA:

**16**

Misurina - Auronzo di C.

TIMBRO  
CANCEL  
STEMPEL

DATA:

**21**

Cima Campigotto - Vigo di C.

TIMBRO  
CANCEL  
STEMPEL

DATA:

**22**

Vigo di C. - Lorenzago di C.

TIMBRO  
CANCEL  
STEMPEL

DATA:

**23**

Lorenzago di C. - Pieve di C.

TIMBRO  
CANCEL  
STEMPEL

DATA:

**24**

Pieve di C. - Perarolo di C.

TIMBRO  
CANCEL  
STEMPEL

DATA:

**29**

Belluno - Trichiana

TIMBRO  
CANCEL  
STEMPEL

DATA:

**30**

Trichiana - San Vittore

TIMBRO  
CANCEL  
STEMPEL

DATA:

Il timbro dell'esercizio convenzionato  
è valido quale vidimazione.